

Instrucciones para conducir hasta

The Ohio State University Wexner Medical Center

Desde el Norte (Sandusky, Delaware y Cleveland)

Tome cualquier autopista principal hacia la I-270.
Tome la I-270 hacia la ruta estatal 315 sur.
Tome la ruta estatal 315 sur hasta la salida de King/Kinnear.
Doble a la izquierda en Kinnear Road (Kinnear se convierte en Olentangy River Road).
Tome Olentangy River Road hasta King Avenue.
Doble a la izquierda en King Avenue.
Doble a la izquierda en Cannon Drive.
Doble a la derecha en Medical Center Drive.

Consulte las “Instrucciones para el estacionamiento - continúa”

Desde el Sur (Circleville, Chillicothe y Cincinnati)

Tome cualquier autopista principal hacia la Interestatal 71 norte.
Tome la Interestatal 71 norte hacia la ruta estatal 315 norte.
Tome la ruta estatal 315 norte hasta la salida de Lane Avenue.
Doble a la derecha en Lane Avenue.
Doble a la derecha en Olentangy River Road.
Doble a la izquierda para seguir en Olentangy River Road.
Doble a la izquierda en King Avenue.
Doble a la izquierda en Cannon Drive.
Doble a la derecha en Medical Center Drive.

Consulte las “Instrucciones para el estacionamiento – continúa”

Desde el Este (Newark, Zanesville y Pittsburgh)

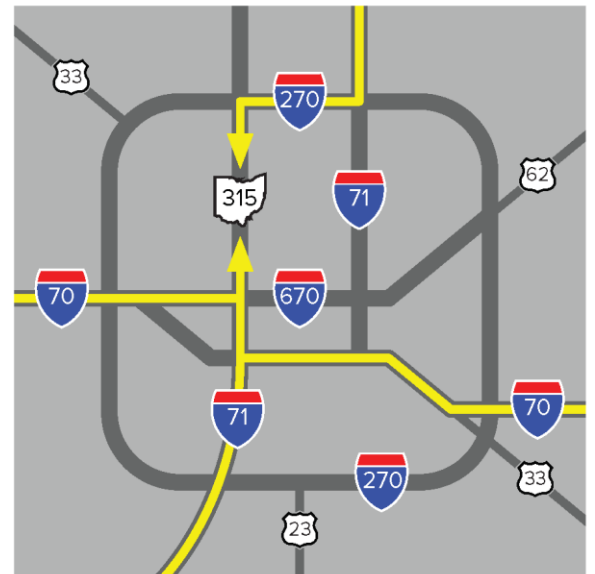
Tome cualquier autopista principal hacia la Interestatal 70 oeste.
Tome la Interestatal 70 oeste hacia la ruta estatal 315 norte.
Tome la ruta estatal 315 norte hasta la salida de Lane Avenue.
Doble a la derecha en Lane Avenue.
Doble a la derecha en Olentangy River Road.
Doble a la izquierda para seguir en Olentangy River Road.
Doble a la izquierda en King Avenue.
Doble a la izquierda en Cannon Drive.
Doble a la derecha en Medical Center Drive.

Consulte las “Instrucciones para el estacionamiento - continúa”

Desde el Oeste (Springfield, Dayton y Indianapolis).

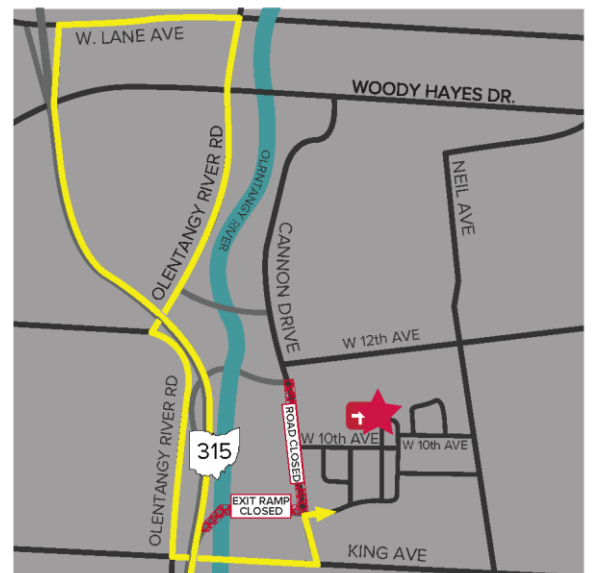
Tome cualquier autopista principal hacia la Interestatal 70 este.
Tome la Interestatal 70 este hacia la ruta estatal 315 norte.
Tome la ruta estatal 315 norte hasta la salida de Lane Avenue.
Doble a la derecha en Lane Avenue.
Doble a la derecha en Olentangy River Road.
Doble a la izquierda para seguir en Olentangy River Road.
Doble a la izquierda en King Avenue.
Doble a la izquierda en Cannon Drive.
Doble a la derecha en Medical Center Drive.

Consulte las “Instrucciones para el estacionamiento - continúa”



↑ Norte

No a escala



★ Wexner Medical Center

410 W. 10th Avenue
Columbus, OH 43210



Para obtener ayuda con las Instrucciones,
llame al 614-293-8000
wexnermedical.osu.edu



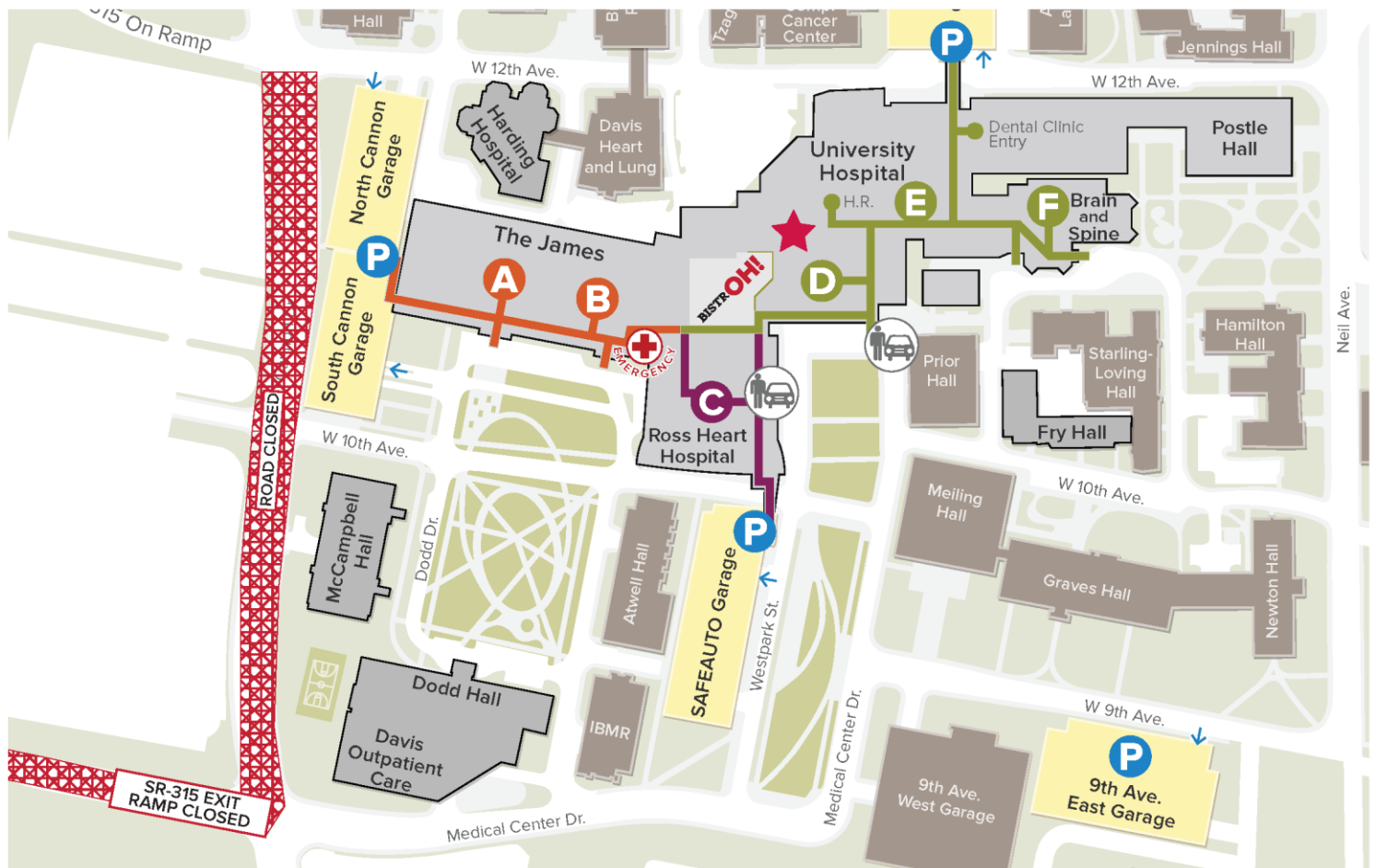
Hay proyectos en construcción en el Wexner Medical Center del Estado de Ohio y en sus cercanías. Visite wexnermedical.osu.edu para obtener la información más actualizada sobre el tráfico.



The Ohio State Wexner Medical Center está comprometido a mejorar la vida de todos. Por eso, en todas las instalaciones del centro médico, tanto adentro como afuera, se prohíbe el uso del tabaco. Esto incluye todos los productos del tabaco, incluidos los cigarrillos, los cigarrillos, el tabaco para mascar y las pipas.

Instrucciones para el estacionamiento

The Ohio State University
Wexner Medical Center



Estacionamiento asistido para pacientes

Continuación: Tome Medical Center Drive, pase la intersección de Medical Center Drive y 9th Avenue. Siga derecho hasta la entrada del University Hospital (Rhodes Hall). Ingrese al estacionamiento asistido que se encuentra a la derecha.

Estacionamiento SAFEAUTO

1585 Westpark Street | Columbus, OH 43210

Continuación: Desde el Medical Center Drive, doble a la izquierda en Westpark Street. El estacionamiento SAFEAUTO está situado a la izquierda y está conectado al centro médico por un puente peatonal en el 2º piso.

Instrucciones especiales para la sala de parto:

Por favor, use el estacionamiento de 12th Avenue durante el horario normal. Si llega entre **las 6 p.m. y las 6 a.m.**, por favor, vaya a la **Sala de Emergencias**. También puede usar el intercomunicador en cualquier entrada del hospital después del horario normal, cuando las entradas están cerradas.


Estacionamiento 12 Avenue

340 W. 12th Avenue | Columbus, OH 43210

Continuación: Tome Medical Center Drive hasta la 9th Avenue. Doble a la derecha en 9th Avenue. Doble a la izquierda en Neil Avenue. Doble a la izquierda en 12th Avenue. El estacionamiento 12th Avenue está situado a la derecha y está conectado al centro médico por un puente peatonal en el tercer piso.

Otros idiomas están disponibles a petición.

SALA DE EMERGENCIAS (Acceso desde la planta baja de The James)

-  Elevadores de The James (acceso a los pisos CL-21)
-  Elevadores de The James (acceso a los pisos CL-12)
-  Elevadores del Ross Heart Hospital
-  Elevadores del University Hospital (Rhodes Hall)
-  Elevadores del University Hospital (Doan Hall)
-  Elevadores del Brain and Spine Hospital en 300 W. 10th Ave.

 **Entrega y recogida del estacionamiento asistido**
Lunes a viernes de 5 a.m. a 5:45 p.m.
Después de las 5:45 p.m. y hasta la medianoche puede recoger el automóvil en University Hospital y The James

BISTR OH! Café (Nivel 1)
Abierto 7 días a la semana, 6 a.m. – 7 p.m.